



FISH
PASS



Dossier de déclaration

RD45 – commune de Beffes

Confortement des berges le long du ruisseau de « Châteauvert »

- Plans - projet -

Janvier 2024



FISH
PASS

INGÉNIERIE DES MILIEUX AQUATIQUES
Aquatic environment engineering

18 rue de la Plaine - ZA des 3 prés - 35890 LAILLÉ - France

Tél. 33 (0)2 99 77 32 11

Fax. 33 (0)2 99 77 31 96

www.fish-pass.fr



Références FISH-PASS

Titre court :	DLE Confortement de berges – ru de Châteauvert à Beffes
Référencement étude :	CEC2023GG04_

Modifications et mises à jour

Indice d'évolution	Date de version	Chef de projet	Rédaction	Relecture
V1	5/01/2024	Guillaume GOODWIN	Fanny MOYON	Sophie NEDELEC

Citation

FISH-PASS (2024). Dossier de déclaration. Confortement des berges le long du ruisseau de « Châteauvert » à Beffes (RD45). Plans projet. 4 p.

Références client :



Maître d'ouvrage de l'étude :	Département du Cher
Personne ressource :	Bruno RAT

Sommaire

Sommaire	3
1 Plans – aménagements projetés	4

1 Plans – aménagements projetés



e	-	-	-	-	Nature des ouvrages : Élaboration d'une note hydraulique et d'un dossier loi sur l'eau	Désignation de la pièce : Plan de masse	Phase : AVP	Format : A3	Numéro affaire : CEC2023GG04			
d	-	-	-	Maître d'Ouvrage : Conseil Départemental du Cher 1 place Marcel Plaisant 18023 BOURGES Cedex						Maître d'Oeuvre :  FISH-PASS 18 Rue de la Plaine, ZA des 3 Prés 35 890 LAILLE - France Tel : 33 (0)2 99 77 32 11 Fax : 33 (0)2 99 77 31 96 Courriel : fishpass@fish-pass.fr Site : www.fishpass.fr	Plan N° : 1	Echelle : Variées
c	-	-										
b	-	-										
a	12/12/2023	Diffusion										
Indice	Date	Objet de la modification										

Ce plan est la création de Fish-Pass, toute utilisation ou reproduction non autorisée, même partielle est interdite par la loi et sera poursuivie.

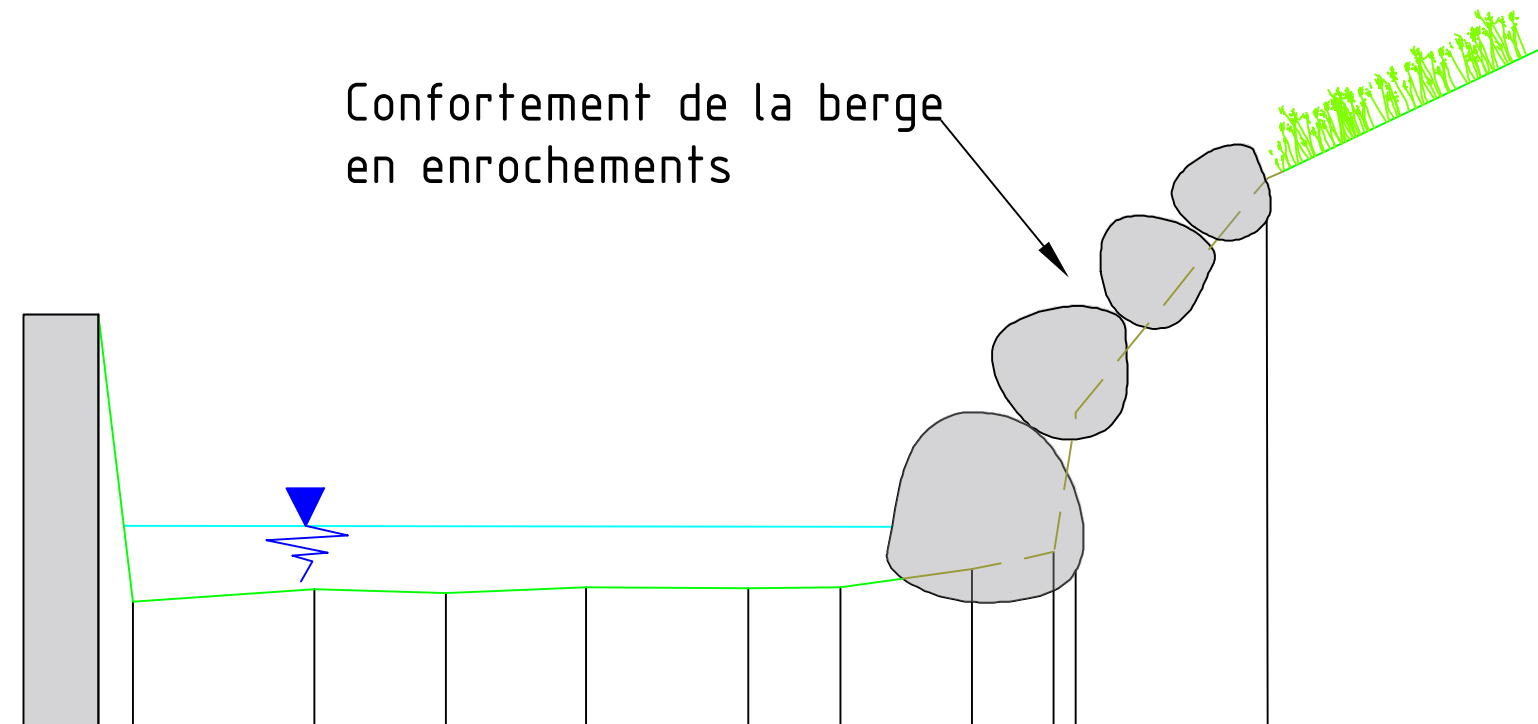
Dessiné par FISH-PASS

Profil n°: 1

Echelle en X : 1/100

Echelle en Y : 1/100

PC : 162.00 m



Numéros des points TN	1	3	4	5	6	7	8	9	11	12
Altitudes TN (mNGF)	163.09	162.36	162.35	162.37	162.36	162.37	162.41	162.46	163.45	163.79
Distances cumulées TN (m)	0.00	0.57	0.92	1.29	1.72	1.96	2.31	2.53	3.09	3.82
Distances partielles TN (m)		0.57	0.35	0.37	0.43	0.24	0.35	0.22	0.57	0.72

Echelle: 1/20

e	-	-	-	-	Nature des ouvrages :	Désignation de la pièce :	Phase :	Format :
d	-	-	-	-	Élaboration d'une note hydraulique et d'un dossier loi sur l'eau	Coupe projet n°1	AVP	A3
c	-	-	-	-				
b	02/01/2024	Modification	MA	GG	Maître d'Ouvrage :	Maître d'Oeuvre :	Plan N° :	Echelle :
a	12/12/2023	Diffusion	MA	GG	Conseil Départemental du Cher 1 place Marcel Plaisant 18023 BOURGES Cedex	FISH-PASS 18 Rue de la Plaine, ZA des 3 Prés 35 890 LAILLE - France Tel : 33 (0)2 99 77 32 11 Fax : 33 (0)2 99 77 31 96 Courriel : fishpass@fish-pass.fr Site : www.fishpass.fr	2	1/20
Indice	Date	Objet de la modification	Dessiné	Relect.				

Numéro affaire : CEC2023GG04

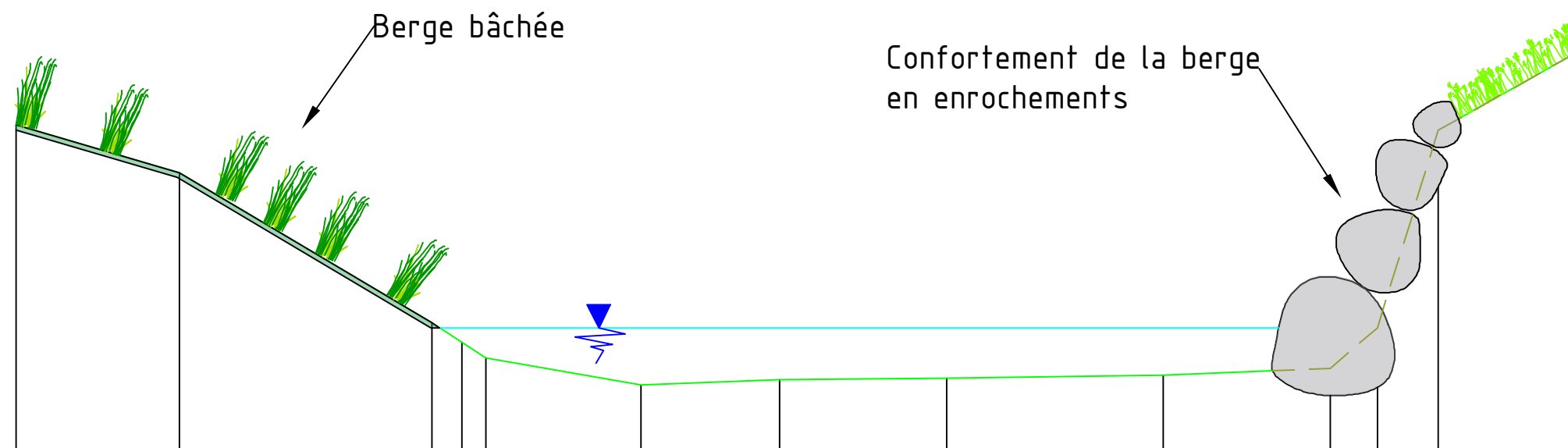
Dessiné par FISH-PASS

Profil n°: 2

Echelle en X : 1/100

Echelle en Y : 1/100

PC : 162.00 m



Numéros des points TN	1	2	3	4	5	6	7	8	9	10	11	12	13
Altitudes TN (mNGF)	163.39	163.19	162.55	162.47	162.40	162.29	162.31	162.32	162.33	162.36	162.53	163.37	163.69
Distances cumulées TN (m)	0.00	0.69	1.76	1.89	1.99	2.65	3.23	3.94	4.86	5.57	5.77	6.03	6.61
Distances partielles TN (m)		0.69	1.07	0.12	0.10	0.66	0.59	0.71	0.92	0.71	0.20	0.26	0.58

Echelle: 1/25

e	-	-	-	-	Nature des ouvrages :	Désignation de la pièce :	Phase :	Format :
d	-	-	-	-	Élaboration d'une note hydraulique et d'un dossier loi sur l'eau Maître d'Ouvrage : Conseil Départemental du Cher 1 place Marcel Plaisant 18023 BOURGES Cedex	Coupe projet n°2 Maître d'Ouvre : FISH-PASS 18 Rue de la Plaine, ZA des 3 Prés 35 890 LAILLE - France Tel : 33 (0)2 99 77 32 11 Fax : 33 (0)2 99 77 31 96 Courriel : fishpass@fish-pass.fr Site : www.fishpass.fr	AVP Plan N° : 3 Echelle : 1/25	A3 Numéro affaire : CEC2023GG04
c	-	-	-					
b	02/01/2024	Modification	MA	GG				
a	12/12/2023	Diffusion	MA	GG				
Indice	Date	Objet de la modification	Dessiné	Relect.				

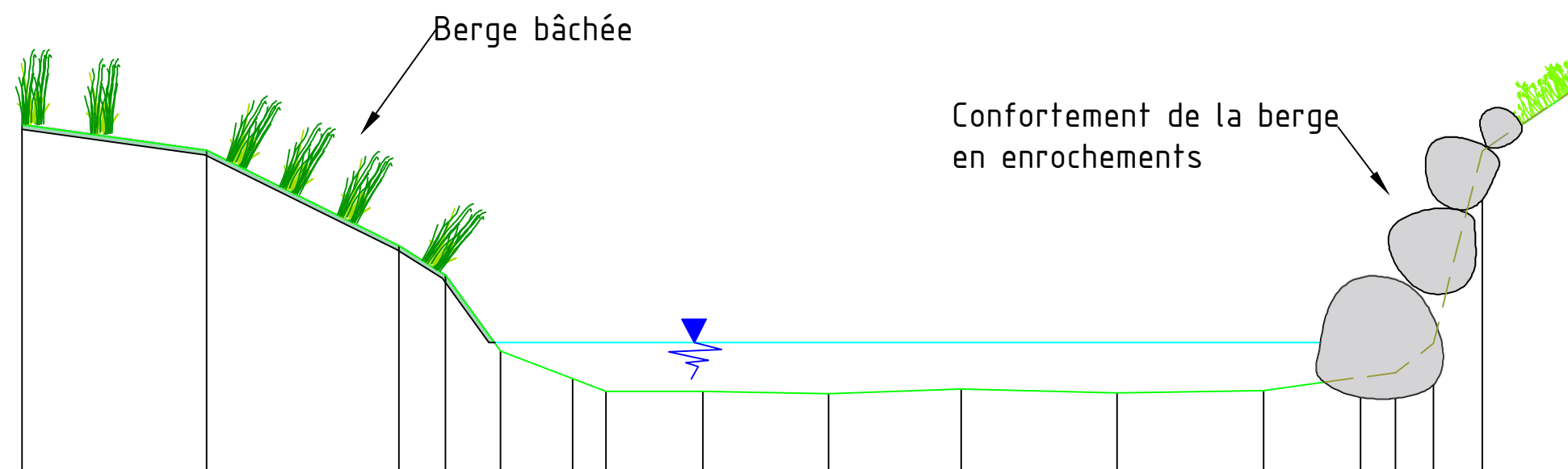
Dessiné par FISH-PASS

Profil n°: 3

Echelle en X : 1/100

Echelle en Y : 1/100

PC : 162.00 m



Numéros des points TN	1	2	3	4	5	6	7	8	9	10	11	12	13	14	15	16	17
Altitudes TN (mNGF)	163.43	163.33	162.94	162.82	162.51	162.39	162.34	162.34	162.33	162.35	162.34	162.34	162.40	162.42	162.54	163.33	163.61
Distances cumulées TN (m)	0.00	0.75	1.54	1.73	1.96	2.25	2.39	2.79	3.30	3.84	4.48	5.08	5.48	5.62	5.78	5.98	6.40
Distances partielles TN (m)		0.75	0.79	0.19	0.22	0.29	0.14	0.40	0.52	0.54	0.64	0.60	0.40	0.14	0.15	0.20	0.43

Echelle: 1/25

e	-	-	-	-	Nature des ouvrages :	Désignation de la pièce :	Phase :	Format :
d	-	-	-	-	Élaboration d'une note hydraulique et d'un dossier loi sur l'eau	Coupe projet n°3	AVP	A3
c	-	-	-	-				
b	02/01/2024	Modification	MA	GG	Maître d'Ouvrage :	Maître d'Ouvre :	Plan N° :	Echelle :
a	12/12/2023	Diffusion	MA	GG	Conseil Départemental du Cher 1 place Marcel Plaisant 18023 BOURGES Cedex	FISH-PASS 18 Rue de la Plaine, ZA des 3 Prés 35 890 LAILLE - France Tel : 33 (0)2 99 77 32 11 Fax : 33 (0)2 99 77 31 96 Courriel : fishpass@fish-pass.fr Site : www.fishpass.fr	4	1/25
Indice	Date	Objet de la modification	Dessiné	Relect.				

Numéro affaire : CEC2023GG04